

Dott. Geol. EZIO GRANATA
Studio di Geologia Tecnica
Via F. Turati, 4 - 24068 SERIATE (BG)
Tel-Fax 035299822 - email: ezio granata@virgilio.it

* INDAGINI * ACQUE * FONDAZIONI
* RILIEVI * BONIFICHE * FRANE
* STUDI * CAVE * IDRAULICA
* PROGETTI * DISCARICHE * TERRITORIO

COMUNE DI CASAZZA

PROVINCIA DI BERGAMO



STUDIO GEOLOGICO DI ADEGUAMENTO
A SUPPORTO DELLA VARIANTE DEL PIANO DI GOVERNO DEL TERRITORIO
(L.R. 11 marzo 2005 n.12, art. 96 - L.R. 14 marzo 2008, n. 4)
(DGR 30 Novembre 2011 - n. IX/2616 e DGR 18 luglio 2022 - n. XI/6702)

CARTA DEI VINCOLI

Dott. Geol. EZIO GRANATA



TAV. 2

Novembre 2023

Scala 1:5.000

VINCOLI DI POLIZIA IDRAULICA (DGR 18 dicembre 2017 n. X/7581)




 Vincoli di polizia idraulica - Reticolo idrico Principale e Minore e relative fasce di rispetto

AREE DI SALVAGUARDIA E PROTEZIONE DI CAPTAZIONI AD USO IDROPOTABILE


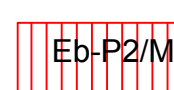

 Fascia di protezione e di rispetto di captazioni ad uso idropotabile o potenzialmente utilizzabili

VINCOLI DI PIANIFICAZIONE DI BACINO (Legge 183/1989)



FRANE

-  Fa Area di frana attiva (Fa)
-  Fq Area di frana quiescente (Fq)
-  Fs Area di frana stabilizzata (Fs)


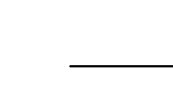


DISSESTI DI CARATTERE TORRENTIZIO - PGRA (RSCM)

-  Em-P1/L Area di pericolosità media o moderata (Em)
-  Eb-P2/M Area di pericolosità elevata (Eb)
-  Ee-P3/H Area di pericolosità molto elevata (Ee)

TRASPORTO DI MASSA SU CONOIDI




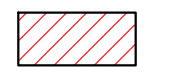
-  Cp Aree di conoide attivo parzialmente protetto (Cp)
-  Cn Aree di conoide non recentemente attivatosi o completamente protetto (Cn)

FASCE FLUVIALI

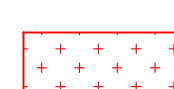
-  Fascia A
-  Fascia B
-  Fascia B di progetto
-  Fascia C

PIANO DI GESTIONE DEL RISCHIO DI ALLUVIONI (PGRA)

Ambito territoriale RP - Reticolo Principale

-  Ambito P3/H
-  Ambito P2/M
-  Ambito P1/L
-  Area inondabile

VINCOLI DI PIANIFICAZIONE PROVINCIALE (PIANO CAVE)

-  ATEi9 - Ambito estrattivo

